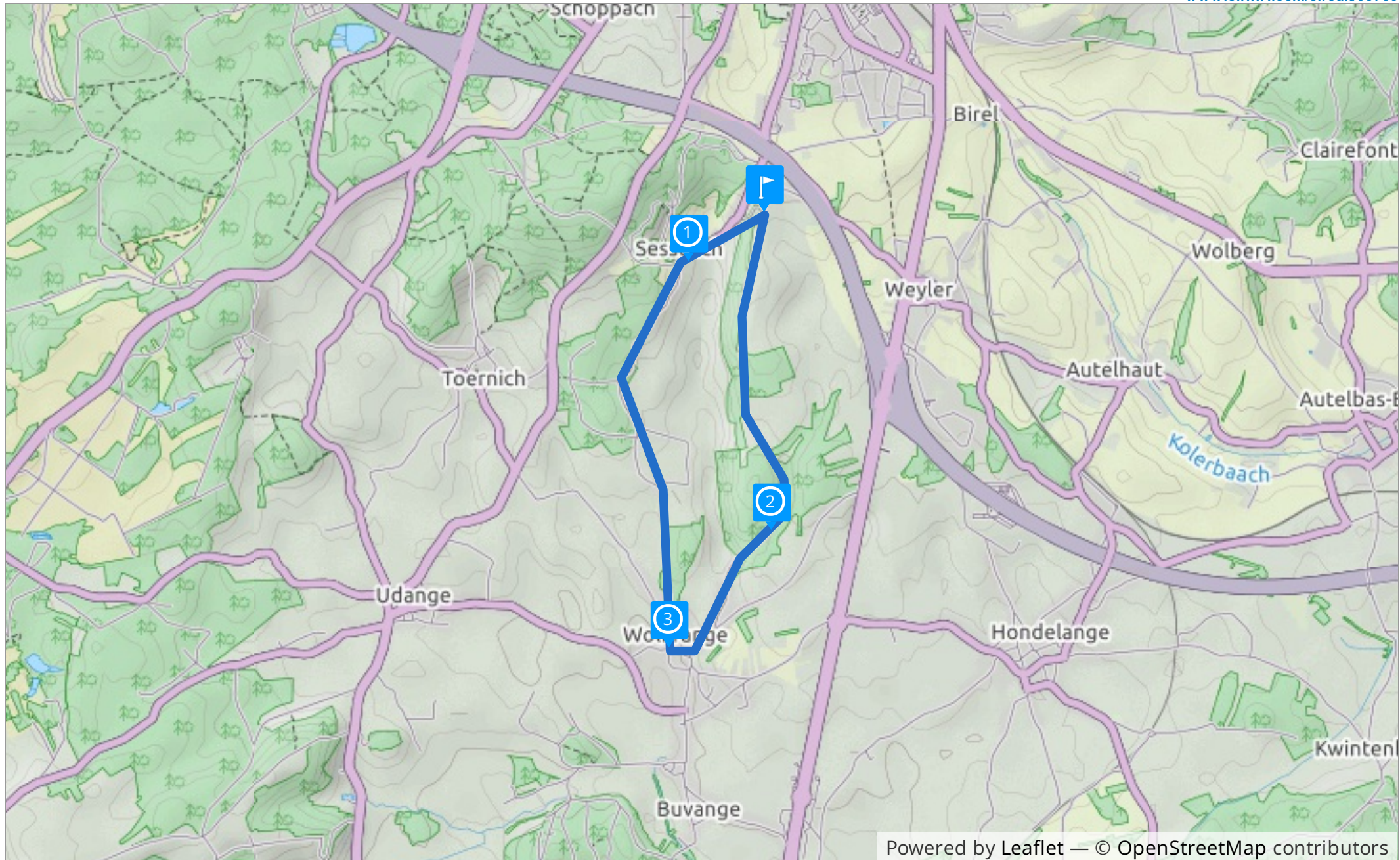


Sesselich - Wolkrange pour tous



Consultez ce circuit sur
votre ordinateur ou votre mobile

www.cirkwi.com/circuit/63759



Powered by Leaflet — © OpenStreetMap contributors

Sesselich - Wolkrange pour tous




Consultez ce circuit sur
votre ordinateur ou votre mobile

www.cirkwi.com/circuit/63759



Credit : Arlon-tourisme.be



Credit : Arlon-tourisme.be



Credit : Arlon-tourisme.be

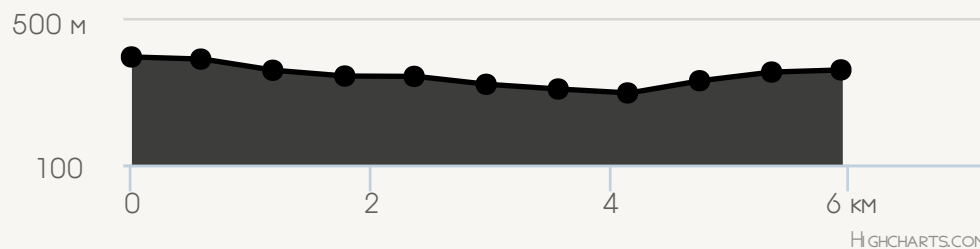
Cet itinéraire facilement praticable vous emmène entre campagne et bois. Le décor se plante au détour d'un étang, d'un vallon sauvage et de quelques éléments architecturaux comme un lavoir, une chapelle et une ferme semi-cloîtrée du XVIIIe s.


Départ : **49.66159, 5.8069**
19 Rue Marie-Delcourt 6700 Arlon

Style du circuit : **A la campagne**

Difficulté :     

Distance :  **7.1 km**  364 m  364 m
 0 m  -347 m



 66-72 Rue d'Arlon, 6700 Arlon,
Belgique

Altitude : **398.941m**

Chapelle

Chapelle



Rue Marie-Delcourt, 6780 Arlon,
Belgique

Altitude : **299.07m**

Etang

Route Locale



36 Rue de Sesselich, 6780
Messancy, Belgique

Altitude : **341.186m**

Lavoir

Route Locale



, ,

Altitude : **357.758m**

Route Locale et Chemin En Gravier1

Route Locale et Chemin En Gravier

Auteur :

Pays d'Arlon
rue des Faubourgs, 2 6700 Arlon