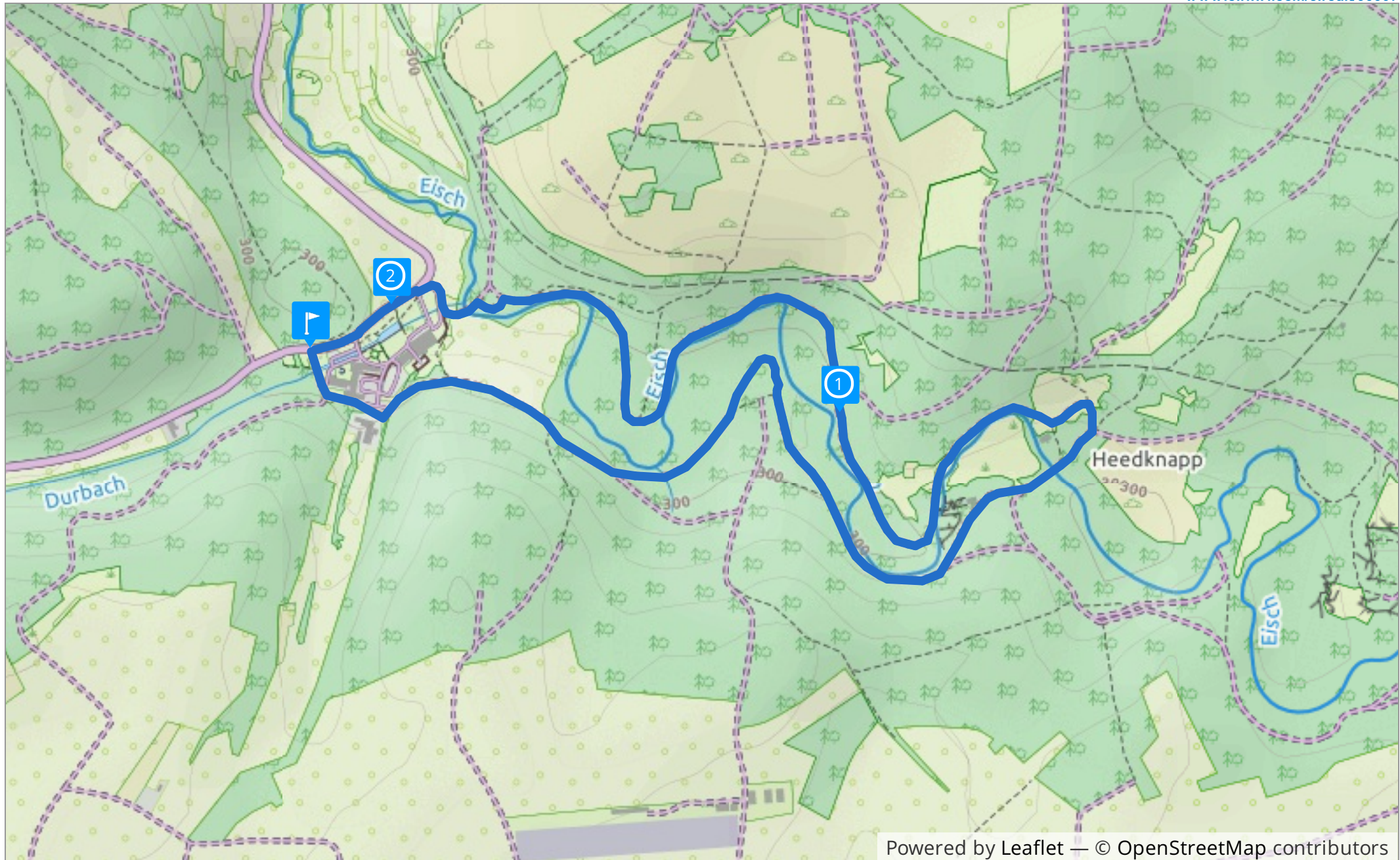


# Clairefontaine la transfrontalière



Consultez ce circuit sur  
votre ordinateur ou votre mobile

[www.cirkwi.com/circuit/66607](http://www.cirkwi.com/circuit/66607)




Powered by Leaflet — © OpenStreetMap contributors

# Clairefontaine la transfrontalière



Consultez ce circuit sur  
votre ordinateur ou votre mobile

[www.cirkwi.com/circuit/66607](http://www.cirkwi.com/circuit/66607)








Credit : P. Willems - FTLB

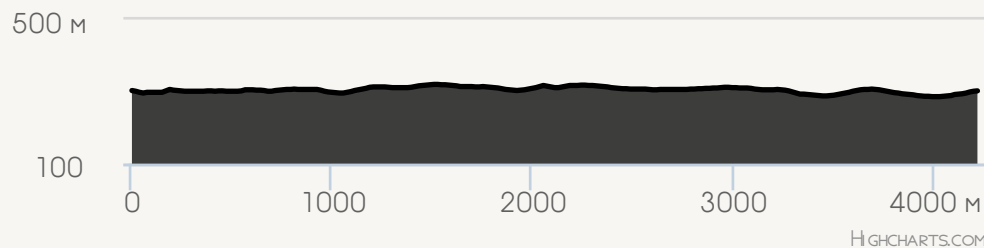
Cette randonnée vous amène le long de la rivière Eisch, dans une nature riche et variée! Au milieu du parcours, découverte de l'ancien barrage à la frontière belgo-luxembourgeoise, construit après 14-18, hélas le débit de la rivière était finalement trop faible pour alimenter Arlon et Steinfort, comme prévu lors de sa construction. Le projet a donc été abandonné.


Départ : **49.66974, 5.87843**  
54 Rue du Cloître 6700 Arlon

Style du circuit : **Foret**

Difficulté :  

Distance :  **4.3 km**  0 m  0 m  
 0 m  0 m



 81 Rue du Cloître, 6700 Arlon,  
Belgique

Altitude : **288.896m**

## Borne frontière

Chemin

 , ,

Altitude : **306.811m**

## Route de Liaison

Route de Liaison

## Auteur :

Pays d'Arlon  
rue des Faubourgs, 2 6700 Arlon